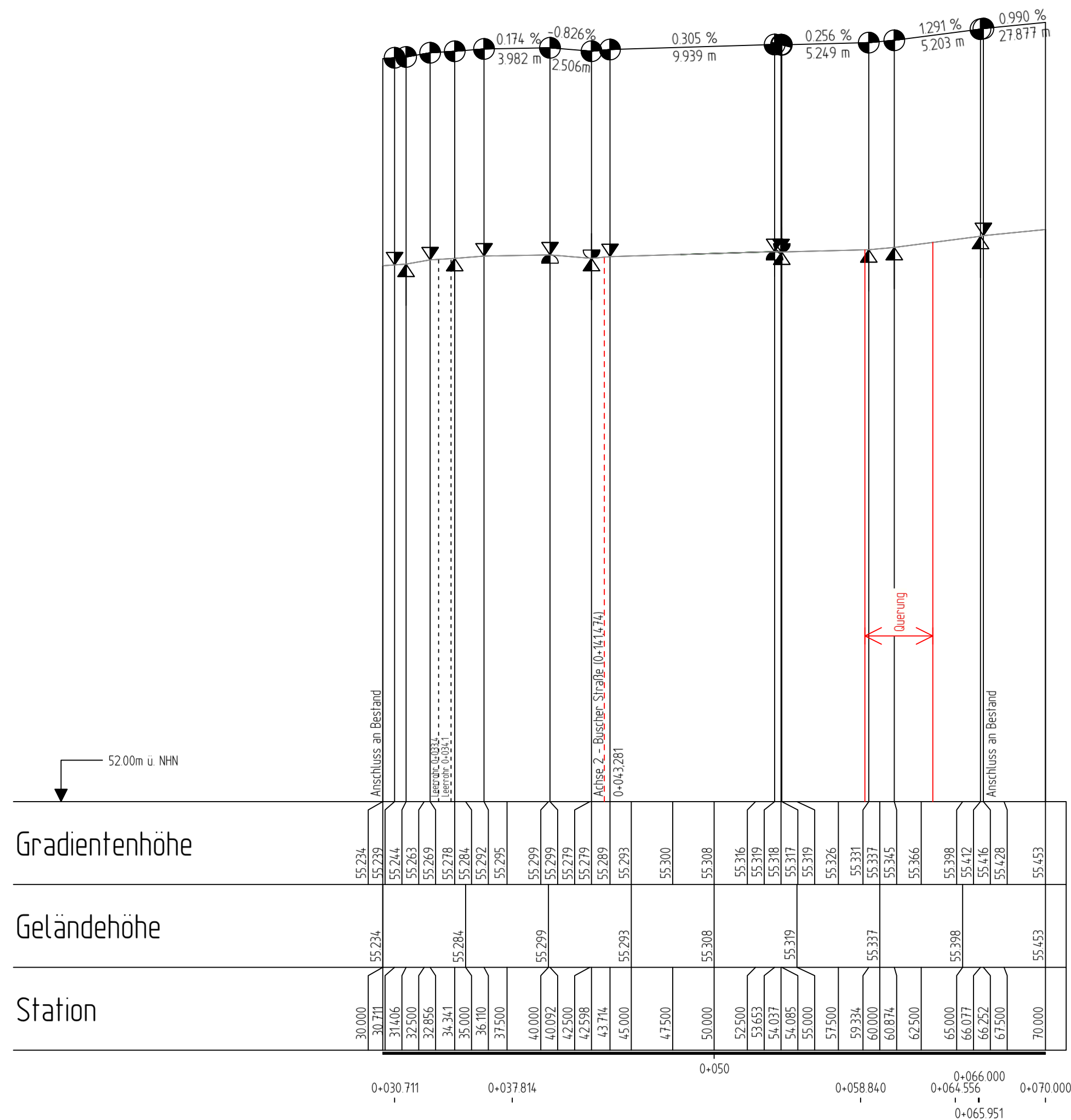
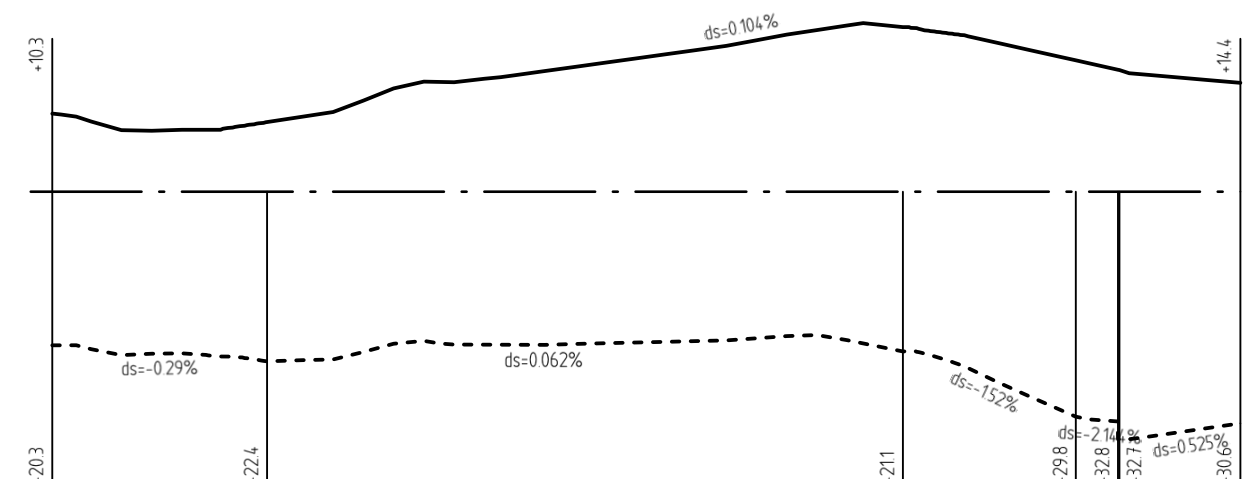


(Nachbildung Bestand  
nach Vermessungs-DGM  
beigestellt 2017  
von StrassenNRW)

ohne Ausrundung km 0+032.856 h TS = 55.269 m	ohne Ausrundung km 0+040.092 h TS = 55.299 m	ohne Ausrundung km 0+053.653 h TS = 55.319 m	ohne Ausrundung km 0+059.334 h TS = 55.331 m	ohne Ausrundung km 0+066.252 h TS = 55.416 m
ohne Ausrundung km 0+031.406 h TS = 55.244 m	ohne Ausrundung km 0+036.110 h TS = 55.292 m	ohne Ausrundung km 0+043.714 h TS = 55.289 m	ohne Ausrundung km 0+054.085 h TS = 55.317 m	ohne Ausrundung km 0+066.077 h TS = 55.412 m
ohne Ausrundung km 0+030.711 h TS = 55.239 m	ohne Ausrundung km 0+034.341 h TS = 55.278 m	ohne Ausrundung km 0+042.598 h TS = 55.279 m	ohne Ausrundung km 0+054.037 h TS = 55.318 m	ohne Ausrundung km 0+060.874 h TS = 55.345 m



Maßstab 1:10  
Rand links -1  
Rand rechts 1

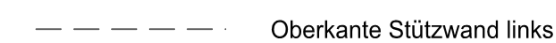
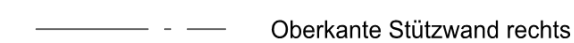


Das Diagramm zeigt verschiedene Symbole und deren Bedeutung in der Straßenplanung:

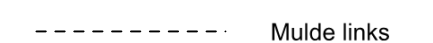
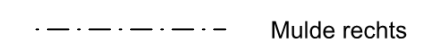
- Gradientenhochpunkt:** Ein Symbol, das einen Berg mit einem Punkt auf dem Gipfel darstellt.
- Gradiententiefpunkt:** Ein Symbol, das einen Berg mit einem Punkt im Tal darstellt.
- Ausrundungsbeginn Kuppe / Ausrundungsende Wanne:** Zwei Symbole, die einen Berg mit einem Punkt auf dem Gipfel und einen Berg mit einem Punkt im Tal darstellen.
- Damm:** Ein Symbol, das einen Berg mit einem Punkt auf dem Gipfel darstellt.
- Einschnitt:** Ein Symbol, das einen Berg mit einem Punkt im Tal darstellt.
- Neigungsbrechpunkt mit Angabe von:** Ein Symbol, das einen Berg mit einem Punkt auf dem Gipfel darstellt. Die Angabe umfasst:
  - Ausrundungshalbmesser, Tangentenlänge, Stichhöhe, Bau-km, Höhe Tangentenschnittpunkt



\_\_\_\_\_ - \_\_\_\_\_ Lärmschutzwand rechts

Stützwand / TrogRiqolen



Mulde





KOCKS CONSULT GMBH • Niederlassung Bonn • Quantiusstraße 6 • 53115 Bonn  
 Tel.: 0228 / 726 29-0 • Fax: 0228 / 726 29-20 • E-Mail: info@bonn@kocks-ing.de

gezeich.:	L. Malke	19.01.2024
bearb.:	R. Borgmann	19.01.2024
geprüft:	H. Trott	19.01.2024
gesehen:		
	Name	Datum
Dateiname:	55857_VOHH5043_b	

 <p style="text-align: center;">             Regionalniederlassung              Niederrhein              Breitenbachstr. 90              41065 Mönchengladbach         </p>	 <p style="text-align: center;"> <b>Straßen.NRW</b>              Landesbetrieb Straßenbau Nordrhein-Westfalen         </p>
	<p>Projekt-Nr.</p> <p style="text-align: center;">48 - 3049</p>

Nr.	Art der Änderung	Datum	Zeichen

Landesbetrieb Straßenbau Nordrhein-Westfalen	Unterlage / Blatt-Nr.: 3 / 43
Straße: Jakobastraße	Höhenplan
PROJIS-Nr.:	Maßstab: 1 : 250/25

OU - Hückelhoven / Ratheim und Millich

Alle Maße und Höhenangaben sind vom  
Auftragnehmer verantwortlich zu prüfen!

Für die Bauausführung freigegeben

Der Leiter der Regionalniederlassung  
Niederrhein